



МИНИСТЕРСТВО КУЛЬТУРЫ, МОЛОДЕЖНОЙ ПОЛИТИКИ  
И МАССОВЫХ КОММУНИКАЦИЙ ПЕРМСКОГО КРАЯ

П Р И К А З

13.04.2016

№ СЭД-27-01-10-112

Об установлении границ  
территории, предмета охраны и  
режима использования  
территории объекта  
археологического наследия –  
памятника «Рачево I, городище»

В соответствии со статьями 5.1, 9.1, 33 Федерального закона от 25 июня 2002 г. № 73-ФЗ «Об объектах культурного наследия (памятниках истории и культуры) народов Российской Федерации», статьёй 17 Федерального закона от 22 октября 2014 г. № 315-ФЗ «О внесении изменений в Федеральный закон «Об объектах культурного наследия (памятниках истории и культуры) народов Российской Федерации» и отдельные законодательные акты Российской Федерации», Положением о Министерстве культуры, молодежной политики и массовых коммуникаций Пермского края, утвержденным Постановлением Правительства Пермского края от 13 декабря 2007 г. № 331-п

ПРИКАЗЫВАЮ:

1. Установить границы территории объекта археологического наследия – памятника «Рачево I, городище», расположенного по адресу: Пермский край, Карагайский муниципальный район, 1,6 км к югу от д. Якшино Первомайской с/а, прав. берег р. Нердва, лев. притока р. Обва (далее – объект археологического наследия), утвердив их согласно приложениям 1, 2 к настоящему приказу.

2. Установить предмет охраны объекта археологического наследия согласно приложению 3 к настоящему приказу.

3. Установить режим использования территории объекта археологического наследия бессрочно согласно приложению 4 к настоящему приказу.

4. Настоящий приказ вступает в силу через 10 дней после дня его официального опубликования.

Министр

  
И.А. Гладнев

СЭД-27-01-10-112

13.04.2016

Приложение 1  
к приказу Министерства  
культуры, молодежной  
политики и массовых  
коммуникаций Пермского  
края  
от 13.04.2016  
№ СЭД-27-01-10-112

**ОПИСАНИЕ ГРАНИЦ**  
территории объекта археологического наследия –  
памятника «Рачево I, городище»

Объект археологического наследия – памятник «Рачево I, городище» (далее – объект археологического наследия) расположен по адресу: Пермский край, Карагайский муниципальный район, 1,6 км к югу от д. Якшино Первомайской с/а, прав. берег р. Нердва, лев. притока р. Обва.

Точка 1 границ территории объекта археологического наследия имеет общегеографические координаты 58°36'28,62"с.ш., 55°12'40,68"в.д.

Граница территории объекта археологического наследия проходит: от точки 1 на юго-восток 107,2 м до точки 2; от точки 2 на юг 60,79 м до точки 3; от точки 3 на юго-запад 58,87 м до точки 4; от точки 4 на запад 77,99 м до точки 5; от точки 5 на северо-запад 61,00 м до точки 6; от точки 6 на север 110,18 м до точки 7; от точки 7 на восток 71,69 м до точки 1.

Координаты характерных точек  
границы территории объекта археологического наследия

Наименование характерных точек границы	Координаты характерных точек границы (МСК 59)	
	X	Y
1	585524,45	1346657,82
2	585451,49	1346736,36
3	585390,75	1346733,82
4	585347,06	1346694,36
5	585366,24	1346618,77
6	585408,48	1346574,76
7	585518,04	1346586,42

Приложение 2  
к приказу Министерства  
культуры, молодежной  
политики и массовых  
коммуникаций Пермского  
края  
от 13.04.2016  
№ СЭД-27-01-10-112

**ПЛАН ГРАНИЦ**  
территории объекта археологического наследия –  
памятника «Рачево I, городище»



Масштаб 1:10000

Приложение 3  
к приказу Министерства  
культуры, молодежной  
политики и массовых  
коммуникаций Пермского  
края  
от 13.04.2016  
№ СЭД-27-01-10-112

### ПРЕДМЕТ ОХРАНЫ

объекта археологического наследия –  
памятника «Рачево I, городище»

Предметом охраны объекта археологического наследия - памятника «Рачево I, городище» являются:

расположенные под дерновым слоем супесчаные и суглинистые пласты грунтов различных оттенков с углистыми, зольными и иными включениями, образовавшиеся в процессе деятельности человека более чем сто лет назад и содержащие в себе археологические предметы;

полностью или частично скрытые в земле остатки и фрагменты оборонительных, хозяйственных, производственных, ритуальных и тому подобное сооружений, созданных человеком более чем сто лет назад (очаги, погребения, жилища, зольники, ямы и тому подобное);

полностью или частично скрытые в земле, а также находящиеся на поверхности земли целые либо фрагментированные археологические предметы, созданные человеком более чем сто лет назад, изготовленные из глины, камня, стекла, кости, металлов и из иных материалов: украшения, предметы быта, вооружения, орудия и отходы производств, предметы религиозных культов, а также остеологический материал.

Приложение 4  
к приказу Министерства  
культуры, молодежной  
политики и массовых  
коммуникаций Пермского  
края  
от 13.04.2016  
№ СЭД-27-01-10-112

РЕЖИМ ИСПОЛЬЗОВАНИЯ  
территории объекта археологического наследия –  
памятника «Рачево I, городище»

На территории объекта археологического наследия – памятника «Рачево I, городище» (далее - памятник) разрешается:

проведение работ по изучению памятника, включая работы, имеющие целью поиск и изъятие археологических предметов, на основании разрешения (открытого листа), выданного федеральным органом охраны объектов культурного наследия;

проведение работ по сохранению памятника на основании согласованных с уполномоченным органом в области сохранения, использования, популяризации и охраны объектов культурного наследия обязательных разделов об обеспечении сохранности памятника в проектах проведения земляных, строительных, мелиоративных, хозяйственных работ, работ по использованию лесов и иных работ в границах территории памятника, или проектов обеспечения сохранности памятника либо планов проведения спасательных археологических полевых работ;

проведение земляных, строительных, мелиоративных, хозяйственных работ, работ по использованию лесов и иных работ при условии обеспечения сохранности памятника;

хозяйственная деятельность, не противоречащая требованиям обеспечения сохранности памятника и позволяющая обеспечить функционирование памятника в современных условиях;

проведение мероприятий по музеефикации памятника;

организация обеспечения в соответствии с действующим законодательством свободного доступа граждан к памятнику;

установка мемориальных и информационных знаков.

Негосударственное образовательное учреждение  
Учебно-научный центр  
Общества с ограниченной ответственностью "Воланд"  
при Пермском государственном университете

ПРОЕКТ ГРАНИЦ ТЕРРИТОРИИ ОБЪЕКТА  
АРХЕОЛОГИЧЕСКОГО НАСЛЕДИЯ  
«РАЧЁВО I, ГОРОДИЩЕ»

Директор НОУ УНЦ ООО  
«Воланд» при ПГУ



С.С. Азанов

Ответственный исполнитель

A handwritten signature in black ink, which appears to be "М.К. Юкова".

М.К. Юкова

Пермь, 2013

## Историко-архивные сведения об объекте археологического наследия

### «Рачёво I, городище»

По свидетельствам крестьян памятник известен с конца XIX в., Сведения о городище имеются в бумагах пермских краеведов Теплоуховых, И.Г. Остроумова. В знаменитой коллекции Теплоуховых с городища есть два предмета: круглая подвеска диаметром 1,5 см, украшенная по центру выпуклым умбоном в окружении девяти круглых отверстий диаметром по 2 мм; и такая же по форме накладка, но чуть более крупная – до 18 мм. Предметы датированы А.А. Спицыным XIV в.<sup>1</sup>.

Специалистами до 1994 года памятник не осматривался. Впервые Памятник исследовался В.П. Мокрушиным в 1994 году. Им было локализовано местоположение памятника и произведен осмотр его состояния. В.П. Мокрушиным было определено, что памятник находится на западном берегу Глубоаящерки и занимает мысовидный выступ, средняя часть которого распахивается а края заняты покосом. Площадка памятника размером 150-250 м поднята над уровнем воды на 20-23 м и ограничена с северо-востока очень крутым сильно залесенным уступом, а с юго-востока склоном левого борта глубокого лога. При визуальном осмотре памятника В.П. Мокрушиным было установлено, что оборонительный вал городища снесен и едва прослеживается в виде слабого поднятия. В 1994 г. В.П. Мокрушиным был собран подъемный материал – обломки лепных сосудов с добавлением в тесто раковины и красноглиняной гончарной болгарской керамики<sup>2</sup>.

В 1997 г. на памятнике В.П. Мокрушиным проведены раскопки на площади 120 кв. м. В результате раскопок В.П. Мокрушиным были исследованы оборонительные укрепления рачёвского городища – ров и вал. Исследователю удалось установить, что линия укреплений рачёвского городища, котороя в настоящее время совершенно разрушена, достигала в

<sup>1</sup> Цит по Мокрушину В.П. Отчет об археологических исследованиях на территории Карагайского, Пермского и Чайковского районов Пермской области в 1997г. Пермь, 2000г.// Архив МК ПК Ф. 3, оп. 2, д. 223/2

<sup>2</sup> Мокрушин В.П. Отчет об археологических работах на территории Пермской области в 1994г. Пермь, 1994г.// Архив МК ПК Ф. 3, оп. 2, д. 70

длину 300 м. Она прослеживается местами в виде сильно заплывшей широкой канавы, северо-западный конец которой был вскрыт пробным раскопом площадью 64 кв. м. Раскоп подтвердил принадлежность канавы к полосе защитных сооружений. Среди вещевого материала найденного В.П. Мокрушиным в 1997 г.: родановская и болгарская керамика; керамические изделия: льячки, пряслица, фрагменты фигурок; металлические предметы: медная пронизка, крупный рыболовный крючок, наконечник ремня, наконечники стрел, большое количество шлака; особо отмечена расплющенная полая золотая напускная бусина от височного кольца; изделия из кости: кочедык, проколка; изделия из камня: кусок круглого жернова, кремневые огнива для кресал.

Памятник был датирован В.П. Мокрушиным XII-XIV вв. и рассматривался как торгово-ремесленная колония, принадлежавшая выходцам из Волжской Булгарии<sup>3</sup>.

В дальнейшем памятник осматривался в ходе инвентаризации памятников археологии в 2001 г. В.П. Мокрушиным и в ходе мониторинга состояния памятников археологии в 2009 г. Л.В. Романовой. Данные работы включали: уточнение топографической ситуации, осмотр состояния памятника, сбор подъемного материала, нанесение границ памятника на картографический материал.

В ходе разведки Л.В. Романовой в 2009 г. был собран подъемный материал в виде фрагментов неорнаментированной лепной керамической посуды, в основном различных оттенков коричневого цвета примесей, а также фрагменты обожженной глины и костей животных. Учитывая данные археологических исследований, ранее проведенных на городище, найденный материал Л.В. Романова отнесла к родановской культуре (IX-XIV вв.)<sup>4</sup>.

---

<sup>3</sup> Мокрушин В.П. Там же.

<sup>4</sup> Романова Л.В. Отчет об археологической разведке в Карагайском районе пермского края в 2009г. Пермь, 2010г. // Архив КА ПГНИУ



По данным мониторинга 2009 г., учитывая материалы раскопок 1997 г. В.П. Мокрушина, границы памятника были нанесены на картографический материал (рис. ). Площадь памятника составляет 3,1 га.

Последний раз памятник исследовался в 2013 г. Н.Б. Крыласовой. Было вскрыто 152 кв. м, изучены фрагменты вала и рва и часть площадки городища с остатками жилища, очагами, хозяйственными ямами и остатками столбовых конструкций. В процессе раскопок собран значительный вещевой материал (около 400 Индивидуальных находок): разнообразные железные изделия (крицы, ножи, гвозди, швейные иглы, ральник, различные инструменты и оружие - наконечник копья и наконечники стрел), изделия из цветных металлов (обломки медных котлов, проволока, украшения), костяные изделия (разбивальники, кочедыки, резная рукоять, ложка и пр.), керамические изделия (пряслица, статуэтки, миниатюрные сосудики, тигли). Среди Массового материала - большое количество костей животных, железный и медный шлак, обожженные куски глиняной обмазки, а также Фрагменты лепной керамики и сравнительно высокий процент болгарской гончарной керамики<sup>5</sup>.

Перед раскопками весной 2013 г. Н.Б. Крыласовой был произведен осмотр памятника, в результате которого на площадке памятника были выявлены следы грабительских ям (рис. ).

Согласно архивным данным Памятник расположен в 1.6 км к югу от д. Якшино Карагайского района на высоком мысовидном выступе, возвышающемся на 24 м над пойменным старичным образованием р. Глубоящерка, расположенным в правобережной пойме р. Нердва. Крутые северо-восточный и юго-восточный склоны городища поросли густым смешанным лесом. Площадка памятника распахивается, на северо-восточном склоне имеются карьерные выемки. Оборонительные сооружения были уничтожены многолетней интенсивной распашкой.

---

<sup>5</sup> Крыласова Н.Б. Полевые материалы// Личный архив Крыласовой Н.Б.

длину 300 м. Она прослеживается местами в виде сильно заплывшей широкой канавы, северо-западный конец которой был вскрыт пробным раскопом площадью 64 кв. м. Раскоп подтвердил принадлежность канавы к полосе защитных сооружений. Среди вещевого материала найденного В.П. Мокрушиным в 1997 г.: родановская и болгарская керамика; керамические изделия: льячки, пряслица, фрагменты фигурок; металлические предметы: медная пронизка, крупный рыболовный крючок, наконечник ремня, наконечники стрел, большое количество шлака; особо отмечена расплющенная полая золотая напуская бусина от височного кольца; изделия из кости: кочедык, проколка; изделия из камня: кусок круглого жернова, кремневые огнива для кресал.

Памятник был датирован В.П. Мокрушиным XII-XIV вв. и рассматривался как торгово-ремесленная колония, принадлежавшая выходцам из Волжской Булгарии<sup>3</sup>.

В дальнейшем памятник осматривался в ходе инвентаризации памятников археологии в 2001 г. В.П. Мокрушиным и в ходе мониторинга состояния памятников археологии в 2009 г. Л.В. Романовой. Данные работы включали уточнение топографической ситуации, осмотр состояния памятника, сбор подъемного материала, нанесение границ памятника на картографический материал.

В ходе разведки Л.В. Романовой в 2009 г. был собран подъемный материал в виде фрагментов неорнаментированной лепной керамической посуды, в основном различных оттенков коричневого цвета примесей, а также фрагменты обожженной глины и костей животных. Учитывая данные археологических исследований, ранее проведенных на городище, найденный материал Л.В. Романова отнесла к родановской культуре (IX-XIV вв.)<sup>4</sup>.

---

<sup>3</sup> Мокрушин В.П. Там же.

<sup>4</sup> Романова Л.В. Отчет об археологической разведке в Карагайском районе пермского края в 2009 г. Пермь, 2010г. // Архив КА ПГНИУ

### **Результаты полевых археологических работ 2013г.**

Памятник обследован автором отчета в 2013 г. в ходе мероприятий по разработке проектов границ территорий объектов археологического наследия Карагайского района Пермского края. Были проведены работы по уточнению местоположения объекта археологического наследия (рис. 3), топографической ситуации (Рис. 4), проведена фотофиксация современного состояния памятника (Рис. 5-11), и проставлены географические координаты характерных точек границ, определенных предыдущими исследователями (таб. 1).

Памятник находится в 1,7 км к северу северо-западу от северной окраины с. Воскресенск на высокой мысообразной террасе озера Глубоящерка, старичного образования р. Нердвы. Площадка памятника возвышается над уровнем водоёма на 25 м. с северо-востока. памятник ограничен глубоким оврагом, очень крутой уступ, которого сильно залесен. с юго-востока граница проходит по склону левого борта глубокого лога. С востока крутой уступ террасы, поросший кустарником спускается к западному берегу озера Глубоящерка. В западной части площадки виден раскоп 2013 г., остальная площадка задернована.

## Заключение

В соответствии с государственным контрактом №158 от 04.07.2013 с Министерством культуры, молодежной политики и массовых коммуникаций и на основании открытого листа № 935 от 29.07.2013 на имя Юковой Марии Константиновны в августе – сентябре 2013 г. были проведены мероприятия по разработке проекта границ территории объекта археологического наследия Карагайского района Пермского края «Рачёво I, городище». Мероприятия включали в себя архивные исследования и полевые работы. Полевые работы проводились в соответствии с положением о порядке проведения археологических полевых работ (археологических раскопок и разведок) и составления научной отчетной документации 2013 г.

В результате архивных работ была уточнена информация о памятнике: о его местонахождении, датировке, стратиграфии, размерах и границах.

В результате полевых работ была проведена фотофиксация современного состояния памятника, проставлены географические координаты характерных точек границ, определенных по архивным данным. Сведения о предмете охраны и текстовое описание границ территории объекта археологического наследия «Рачёво I, городище» отражены в таблице 1.

Границы памятника нанесены на спутниковый снимок местности (рис.).

## Список использованных источников и литературы

1. Государственные списки памятников истории и культуры Пермской области. Пермь, 2001. С. 46-49.
2. Мокрушин В.П. Отчет об археологических исследованиях на территории Карагайского, Пермского и Чайковского районов Пермской области в 1997г. Пермь, 2000г.// Архив МК ПК Ф. 3, оп. 2, д. 223/2
3. Мокрушин В.П. Отчет об археологических работах на территории Пермской области в 1994г. Пермь, 1994г.// Архив МК ПК Ф. 3, оп. 2, д. 70
4. Крыласова Н.Б. Полевые материалы// Личный архив Крыласовой Н.Б.
5. Романова Л.В. Отчет об археологической разведке в Карагайском районе пермского края в 2009г. Пермь, 2010г. // Архив КА ПГНИУ
6. Учётное дело памятника// Архив МК ПК Ф. 2, оп. 6, д. 34

ПРИЛОЖЕНИЯ

## Сведения об объекте археологического наследия «Рачёво I, городище»

Данные об объекте археологического наследия	Согласно действующему нормативно-правовому акту	Скорректированные на основании предварительных изысканий по истории изучения объекта археологического наследия и результатов полевых археологических работ, проведенных при установлении наличия объекта археологического наследия
Сведения о времени возникновения или дате создания объекта археологического наследия	Род., XII-XIV вв.	Род., XII-XIV вв.
Сведения о наименовании объекта археологического наследия	<b>«Рачёво I, городище»</b>	<b>«Рачёво I, городище»</b>
Сведения о предмете охраны объекта археологического наследия	1 – культурный слой – серый суглинок (пахотный слой) мощностью до 0.3 м; 2- культурный слой – тёмно-серый суглинок, насыщенный углистыми линзами и находками мощностью до 0.6 м, в ямах до 1 м; 3 – материк – коричневая плейстоценовая глина. Керамика, металлические предметы, изделия из камня и кости.	1 – культурный слой – серый суглинок (пахотный слой) мощностью до 0.3 м; 2- культурный слой – тёмно-серый суглинок, насыщенный углистыми линзами и находками мощностью до 0.6 м, в ямах до 1 м; 3 – материк – коричневая плейстоценовая глина. Керамика, металлические предметы, изделия из камня и кости.
Сведения об адресе объекта археологического наследия	Д. Якшино, в 1,6 км к югу, правый берег р. Нердвы, левого притока р. Обвы.	в 1 км к востоку северо-востоку от д. Терёхина Карагайского с/п Карагайского района Пермского края на левом берегу р. Обвы правого притока р. Камы.

<p>Текстовое описание границ территории объекта археологического наследия</p>	<p>С востока памятник ограничен крутым береговым склоном. С юга – оврагом. С запада и севера – поле.</p>	<p>С севера – поле; с востока – лог, по которому течет ручей; с юга – высокий террасовый уступ, оз. Глубоаящерка; с запада – понижение террасы, поле.</p> <p>Точка 1 (N58°36'28,47"; E55°12'36,25" (± 3 м)) у борта обрыва;</p> <p>точка 2 (N58°36'24,94"; E55°12'35,36" (± 3 м)) 100 м на юг по полю;</p> <p>точка 3 (N58°36'23,54"; E55°12'38,02" (± 3 м)) 60 м на юго-восток по полю, по краю террасы;</p> <p>точка 4 (N58°36'22,86"; E55°12'42,67" (± 3 м)) 78 м на восток по подножию террасы.</p> <p>Точка 5 (N58°36'24,24"; E55°12'45,18" (± 3 м)) 65 м на восток по подножию террасы до устья оврага;</p> <p>Точка 6 (N58°36'26,20"; E55°12'45,43" (± 3 м)) 60 м на север;</p> <p>Точка 7 (N58°36'28,62"; E55°12'40,68" (± 3 м)) 107 м на северо-запад по борту оврага.</p>
-------------------------------------------------------------------------------	----------------------------------------------------------------------------------------------------------	-------------------------------------------------------------------------------------------------------------------------------------------------------------------------------------------------------------------------------------------------------------------------------------------------------------------------------------------------------------------------------------------------------------------------------------------------------------------------------------------------------------------------------------------------------------------------------------------------------------------------------------------------------------------------------------------------------------------------------------------------------------------------------------







Пермский край,  
Карагайский район,  
Рачёво I, городище

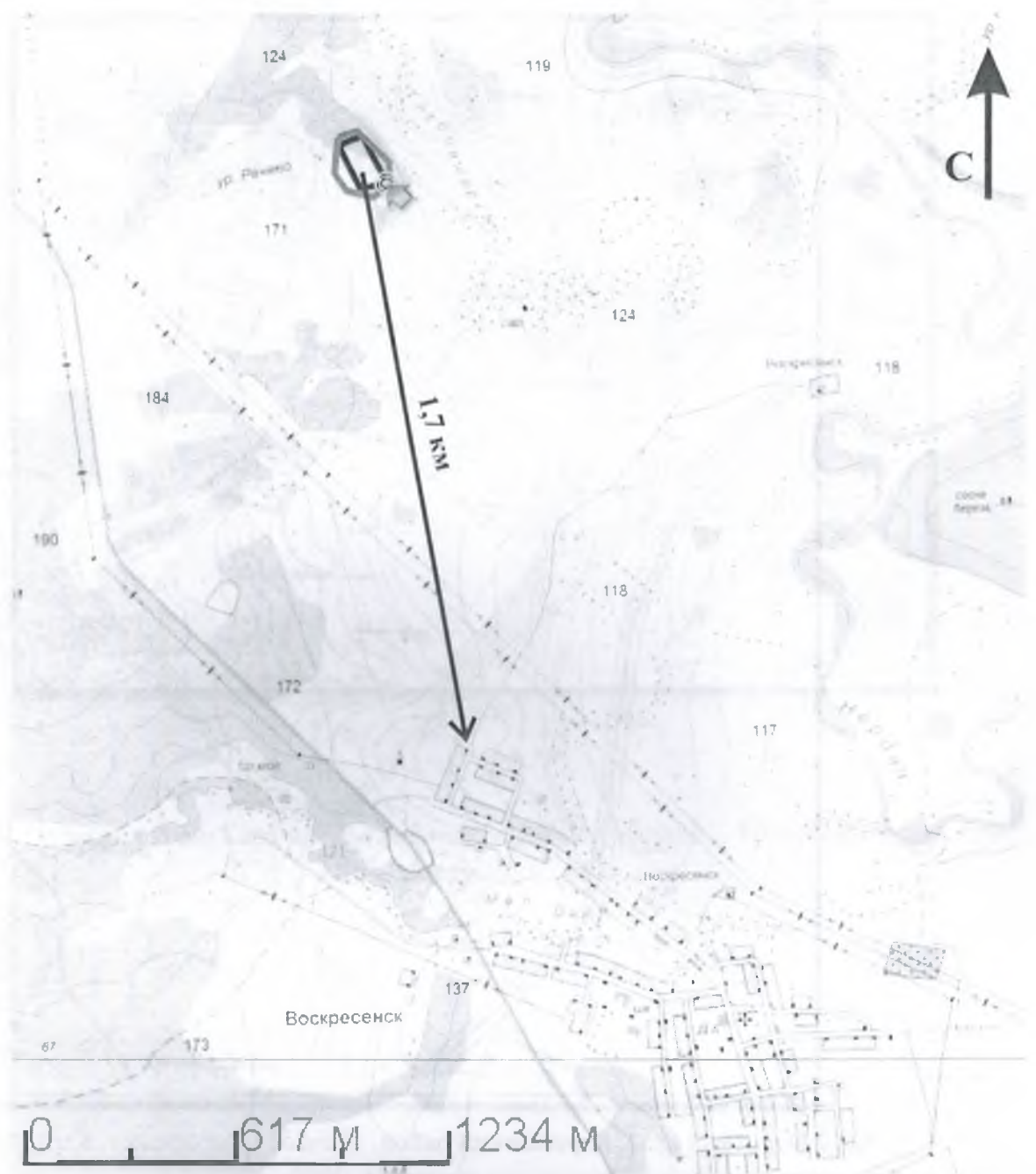


Рис. 3 Пермский край, Карагайский район, «Рачёво I, городище». Схема местонахождения памятника.



Рис. 4 Пермский край, Карагайский район, «Рачёво I, городище». Общий вид памятника.  
Вид с запада.



Рис. 5 Пермский край, Карагайский район, «Рачёво I, городище». Общий вид памятника.  
Вид с северо-запада.



Рис. 6 Пермский край, Карагайский район, «Рачёво I, городище». Площадка памятника, раскоп 2013г. вид с востока.



Рис. 7 Пермский край, Карагайский район, «Рачёво I, городище». Площадка памятника, место раскопа В.П. Мокрушина 1997г. вид с востока.



Рис. 8 Пермский край, Карагайский район, «Рачёво I, городище». Площадка памятника.  
Вид с запада юго-запада.



Рис. 9 Пермский край, Карагайский район, «Рачёво I, городище». Уступ террасы. Вид с юга.




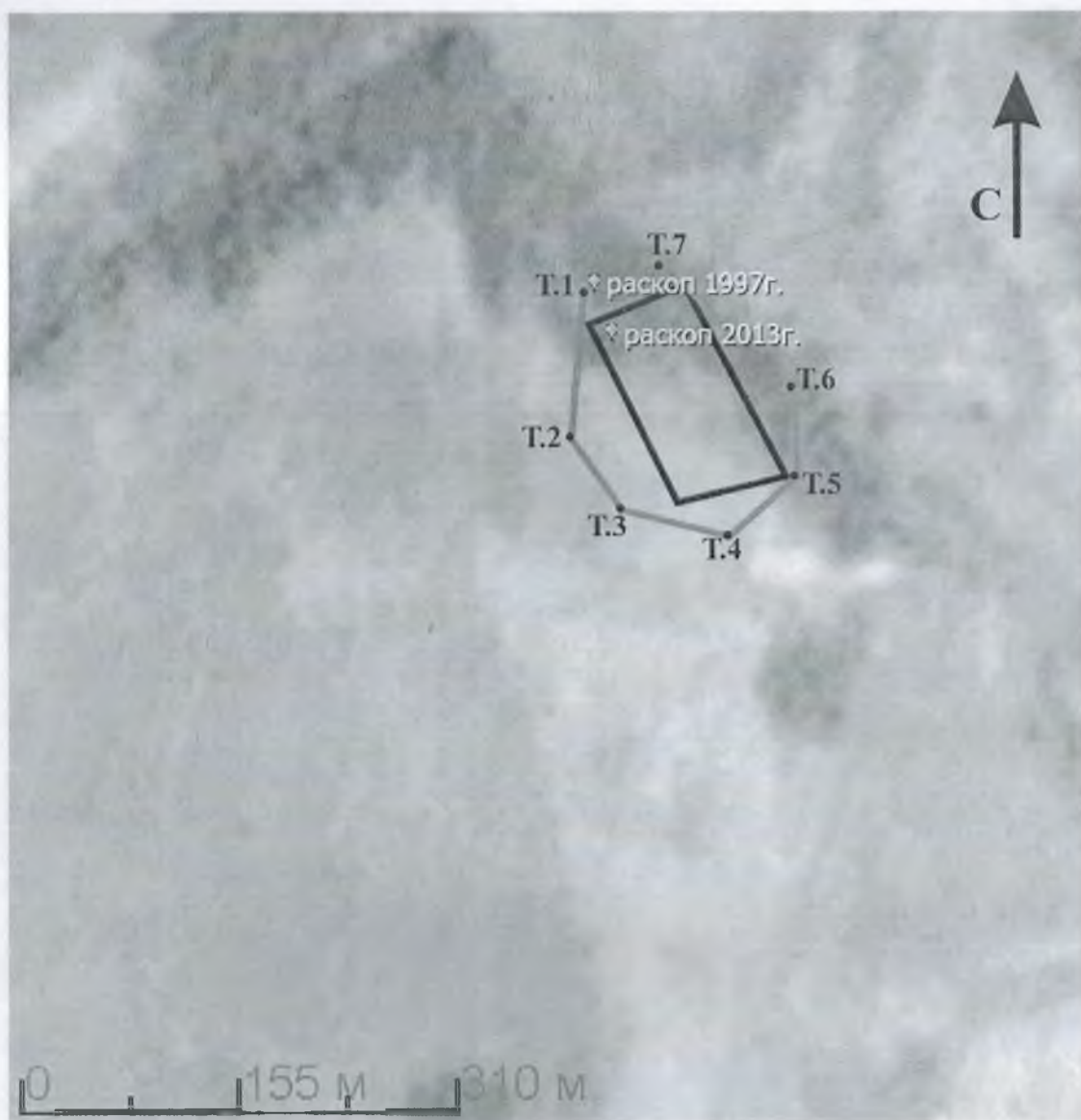
Рис. 10 Пермский край, Карагайский район, «Рачёво I, городище». Грабительская яма.





Рис. 11 Пермский край, Карагайский район, «Рачёво I, городище». Грабительская яма.<sup>6</sup>

<sup>6</sup> Рисунок 10 и 11 предоставлены Крыласовой Н.Б.

Пермский край,  
Карагайский район,  
Рачёво I, городище



 границы памятника по данным мониторинга, 2009г.  
 границы памятника по результатам полевых работ 2013 г.

поворотные точки границ памятника

т. 1 N58°36'28,47"; E55°12'36,25" (± 3 м)  
т. 2 N58°36'24,94"; E55°12'35,36" (± 3 м)  
т. 3 N58°36'23,54"; E55°12'38,02" (± 3 м)  
т. 4 N58°36'22,86"; E55°12'42,67" (± 3 м)  
т. 5 N58°36'24,24"; E55°12'45,18" (± 3 м)  
т. 6 N58°36'26,20"; E55°12'45,43" (± 3 м)  
т. 7 N58°36'28,62"; E55°12'40,68" (± 3 м)

Рис. 12 Пермский край, Карагайский район, «Рачёво I, городище». Спутниковый снимок местности с нанесенными границами памятника.